



Fiche-outil n° 16

Bocage et openfield



Même si on a l'impression qu'à la campagne tout est « naturel », les paysages que l'on y observe sont en réalité le fruit de siècles et de siècles de présence de l'homme. En effet, l'agriculture qu'il y pratique depuis si longtemps a considérablement transformé le paysage.

Lorsqu'on analyse un paysage rural, on distingue dans nos régions deux grands types de paysages ruraux :

¥ **L'openfield**

Ce type de paysage apparaît avec les premiers villages au Moyen âge (12-13èmes siècles)

Site ¥ <u>Type de relief</u> (voir grille : ligne d'horizon, dénivellation marquée ?) ¥ <u>Hydrographie</u> ¥ <u>Type de paysage</u>	- Plaine ou plateau offrant de grandes surfaces planes. - Paysage ouvert : l'horizon est dégagé (la vue porte loin).
Auréole villageoise ▪ <u>Disposition</u> (groupée – dispersée)	- L'habitat est groupé et entouré de champs.
Finage ▪ <u>Type d'affectation du sol</u> : prairies, champs, bois ou forêts ▪ <u>Voies de communication</u> ▪ <u>Délimitation des parcelles</u> (encloses, non encloses)	- Champs de céréales, de pommes de terre, de betteraves ; l'économie est plutôt basée sur les cultures. - Peu de voies de communication, partant en étoile depuis le centre du village. Il existe des openfields dominés par des prairies !
Localisation (à identifier à l'aide d'une carte) ▪ En Belgique ▪ Dans les <u>régions géographiques</u> naturelles	- Hesbaye. - ...

¥ **Le bocage**

Ce type de paysage apparait principalement aux 15ème et 16ème siècles et après 1850.

<p>Site</p> <p>¥ <u>Type de relief</u> (voir grille : ligne d'horizon, dénivellation marquée ?)</p> <p>¥ <u>Hydrographie</u></p> <p>¥ <u>Type de paysage</u></p>	<p>- Plateaux entrecoupés par de nombreuses vallées (les fonds de vallées sont des zones plus humides, idéales pour les prairies).</p> <p>- Paysage fermé : haies, bosquets, rangées d'arbres ne permettent pas de voir très loin.</p>
<p>Auréole villageoise</p> <ul style="list-style-type: none"> ▪ <u>Disposition</u> (groupée – dispersée) 	<p>- Les habitats sont dispersés au milieu des prairies et des vergers ; des noyaux villageois sont tout de même identifiables.</p>
<p>Finage</p> <ul style="list-style-type: none"> ▪ <u>Type d'affectation du sol</u> : prairies, champs, bois ou forêts ▪ <u>Voies de communication</u> ▪ <u>Délimitation des parcelles</u> (encloses, non encloses) 	<p>- Prairies, vergers, élevage ; l'économie est plutôt basée sur l'élevage.</p> <p>- Il y a de nombreux chemins (l'éleveur doit pouvoir se déplacer afin d'être à proximité de son bétail nécessitant des soins quotidiens).</p> <p>- Les parcelles sont en principe délimitées par des haies. Aujourd'hui, beaucoup de haies ont disparu notamment pour élargir certains chemins et laisser le passage aux gros engins agricoles (→ bocage altéré) ; elles ont été remplacées par des fils de fer barbelés. Les arbres et les haies servaient d'abri pour le bétail et les petits animaux.</p>
<p>Localisation (à identifier à l'aide d'une carte)</p> <ul style="list-style-type: none"> ▪ En <u>Belgique</u> ▪ Dans les <u>régions géographiques</u> naturelles 	<p>- Pays de Herve (est de la Belgique).</p>


Pour différencier les paysages d'openfield de ceux de bocage, on peut utiliser quatre critères d'observation :

- l'habitat ;
- la délimitation des parcelles ;
- la voirie ;
- l'affectation du sol.



<u>Openfield</u>	<u>Bocage</u>
Habitat	
Groupé	Dispersé



<u>Openfield</u>	<u>Bocage</u>
Délimitation des parcelles	
Des routes/chemins de remembrement	Des clôtures, des haies,...



Openfield	Bocage
La voirie	
En étoile depuis le centre du village/ Peu de voies de communication	Nombreux chemins entre les parcelles agricoles



L'affectation du sol/Finage	
Dominé par des cultures céréalières	Dominé par des prairies et vergers

